


Wycinek z mapy zasadniczej  
Obręb : Przasnysz  
skala 1:1000

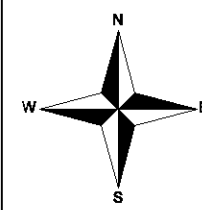
Poświadczam zgodność niniejszej kopii z treścią materiału państwowego zasobu geodezyjnego i kartograficznego	
Organ prowadzący państwowy zasób geodezyjny i kartograficzny	STAROSTA PRZASNYSKI
Nazwa materiału zasobu	mapa zasadnicza
Identyfikator ewidencyjny materiału zasobu	P.1422.2000.244
Data wykonania kopii	30.12.2014
Imię, nazwisko i podpis osoby reprezentującej organ	Z. [Podpis] STAROSTY

mgr inż. Aneta Wyszowska  
Zastępca Dyrektora Wydziału Geodezji,  
Kartografii, Katastru i Gospodarki Nieruchomościami

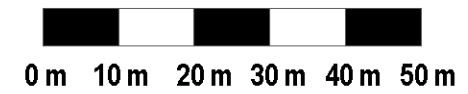


# MIEJSCOWY PLAN ZAGOSPODAROWANIA PRZESTRZENNEGO PN. „ROLNICZA II”

## RYSUNEK PLANU



SKALA 1 : 1 000

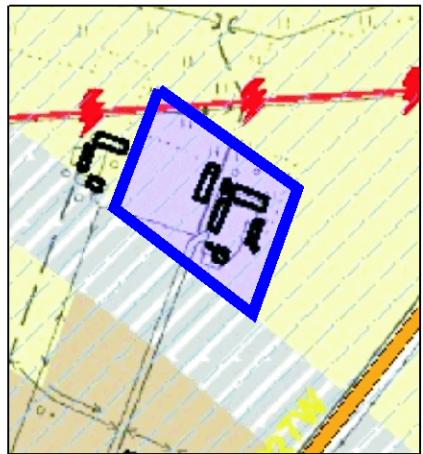


ZAŁĄCZNIK GRAFICZNY NR 1  
DO UCHWAŁY NR .....  
RADY MIEJSKIEJ W PRZASNYSZU  
Z DNIA .....

WYRYS ZE ZMIANY STUDIUM UWARUNKOWAŃ  
I KIERUNKÓW ZAGOSPODAROWANIA  
PRZESTRZENNEGO MIASTA PRZASNYSZA  
UCHWALONEGO UCHWAŁĄ NR XLIX/320/2014  
RADY MIEJSKIEJ W PRZASNYSZU  
Z DNIA 29 MAJA 2014 R.

GRANICA OBSZARU OBJĘTEGO  
PLANEM MIEJSCOWYM

KIERUNKI ZMIAN W PRZEZNACZENIU TERENÓW  
TERENY ZAMIEŚCZONE:  
C - BRZOZOWIEC  
MNW - WIELOFUNKCYJNY Z DOMNACJĄ ZABUDOWY MIESZKANIOWEJ WIELORODZINNEJ  
MN - WIELOFUNKCYJNY Z DOMNACJĄ ZABUDOWY MIESZKANIOWEJ JEDNORODZINNEJ  
MP - WYDzielone Obszary Publiczne  
AK - AKTYWNOŚĆ GOSPODARSTWA  
US - OBSZAR HANDLOWY O POWIERZCHNI SPRZEDAŻY POWIĘKSZEJ NIŻ 2000 M<sup>2</sup>  
IS - OBSZAR SPORTU  
IT - INFRASTRUKTURA  
K - KOMUNIKACJA W WYŁĄCZENIU DRÓG I ULIC - PARKINGI I ZESPÓŁY GARAZÓW  
PROJEKTOWANA OBWODNICA PRZASNYSZA W CIĄGU DRÓGI KRAJOWEJ - INWESTYCJA CELU PUBLICZNEGO POWAŻLIWA



### OZNACZENIA OBOWIĄZUJĄCE

- GRANICA OBSZARU OBJĘTEGO PLANEM MIEJSCOWYM
- LINIE ROZGRANICZAJĄCE TERENY O RÓŻNYM PRZEZNACZENIU LUB RÓŻNYCH ZASADACH ZAGOSPODAROWANIA
- NIEPRZEKRACZALNE LINIE ZABUDOWY
- P/U** TEREN ZABUDOWY PRODUKCYJNO-USŁUGOWEJ
- MN** TEREN ZABUDOWY MIESZKANIOWEJ JEDNORODZINNEJ
- ZI** TERENY ZIELENI IZOLACYJNEJ
- KDW** TERENY DRÓG WEWNĘTRZNYCH
- NAWIETRZNA LINIA ELEKTROENERGETYCZNA WYSOKIEGO NAPIĘCIA 110 KV WRAZ Z PASEM TECHNOLOGICZNYM O SZEROKOŚCI 38 M
- LINIE WYMIAROWE

### OZNACZENIA INFORMACYJNE

- REZERWA TERENU O SZEROKOŚCI 150 M POD BUDOWĘ OBWODNICY MIASTA PRZASNYSZA W CIĄGU DRÓGI KRAJOWEJ NR 57 NA KIERUNKU WARSZAWA - SZCZYTNO

